

Террит. отдел №12 по Сальскому, Пролетарскому, Денинскому и Песчанокоспскому районам Управления кадастра объектов недвижимости по РО В.1
 Наименование органа (организации), осуществляющего государственной кадастровый учет земельных участков
КАДАСТРОВЫЙ ПЛАН ЗЕМЕЛЬНОГО УЧАСТКА (выписка из государственного земельного кадастра) № 57-07/03-2235
 29 мая 2007 г. Лист № 1 Всего листов 2

1	Кадастровый номер 61:57:01 08 32:0011		2	Лист № 1	3	Всего листов 2	
4	Пределы земельного участка		6				
5	Наименование участка Землепользование						
7	Местоположение г. Сальск ул. Невского, дом 1						
8	Категория земель:						
8.1	Земли сельскохозяйственного назначения	Земли населенных пунктов	Земли промышленности, транспорта, связи, радиовещания, телевидения, информатики, космического обеспечения, энергетики, обороны и иного назначения	Земли особо охраняемых территорий	Земли лесного фонда	Земли водного фонда	
8.2	Разрешенное использование /назначение/: Под жилыми домами многоэтажной застройки						
9	Фактическое использование /характер деятельности/: -						
10	Площадь:	12	Нормативная цена:	13	Ставка земельного налога: -	14	Разовая ставка арендной платы:
11	3302 ± 0,2 кв.м.	-	-	Кадастровая стоимость: 2494627,98 руб	-	-	-
15	Сведения о правах:						
16	Особые отметки: План изготовлен в 3 экземплярах, имеющих одинаковую юридическую силу. Площадь земельного участка соответствует материалам межевания.						
17	Цель предоставления выписки: для государственной регистрации прав						
18	Дополнительные сведения для регистрации сделок, в результате которой образован земельный участок		18.1	Регистрационный номер документов в ОКУ -			
			18.2	Номера образованных участков: -			
			18.3	Номера ликвидированных участков: -			



Начальник Территориального отдела №12 _____ М.П. _____
 Должность: _____ Подпись: _____
 /Пречко Ю. В./
 Фамилия И.О.


Террит. отдел №12 по Сальскому, Пролетарскому, Целинскому и Песчаноконскому районам Управления кадастра объектов недвижимости по РО В.1
 Имя: *И.И. Ибрагимов*
 Подпись: *И.И. Ибрагимов*
 В.1

Наименование органа (организации), осуществляющего государственной кадастровый учет земельных участков

КАДАСТРОВЫЙ ПЛАН ЗЕМЕЛЬНОГО УЧАСТКА (выписка из государственного земельного кадастра)

29 мая 2007 г. № 57-07/03-2235

1	Кадастровый номер 61:57:01 08 32:0011	2	Лист № 1	3	Всего листов 2			
Общие сведения								
4	Предыдущие номера -							
5	Наименование участка Землепользование	6 -						
7	Местоположение г. Сальск ул. Невского, дом 1							
8	Категория земель:							
8.1	Земли сельскохозяйственного назначения	Земли промышленности, транспорта, связи, радиовещания, телевидения, информатики, космического обеспечения, энергетики, обороны и иного назначения	Земли особо охраняемых территорий	Земли лесного фонда	Земли водного фонда	Земли запаса	Категория не установлена	
8.2	-	весь	-	-	-	-	-	
9	Разрешенное использование /назначение/: Под жилыми домами многоэтажной застройки							
10	Фактическое использование /характер деятельности/: -							
11	Площадь: 3302 ± 0,2 кв.м.	12	Нормативная цена: -	13	Ставка земельного налога: -	14	Базовая ставка арендной платы: -	
15	Сведения о правах: -							
16	Особые отметки: План изготовлен в 3 экземплярах, имеющих одинаковую юридическую силу. Площадь земельного участка соответствует материалам межевания.							
17	Цель предоставления выписки: для государственной регистрации прав							
18	Дополнительные сведения для регистрации сделки, в результате которой образован земельный участок		18.1	Регистрационный номер документов в ОКУ -	18.2	Номера образованных участков: -	18.3	Номера ликвидироваемых участков: -



Начальник Территориального отдела №12 М.П. Должность Дречко Ю. В./ Фамилия И.О.

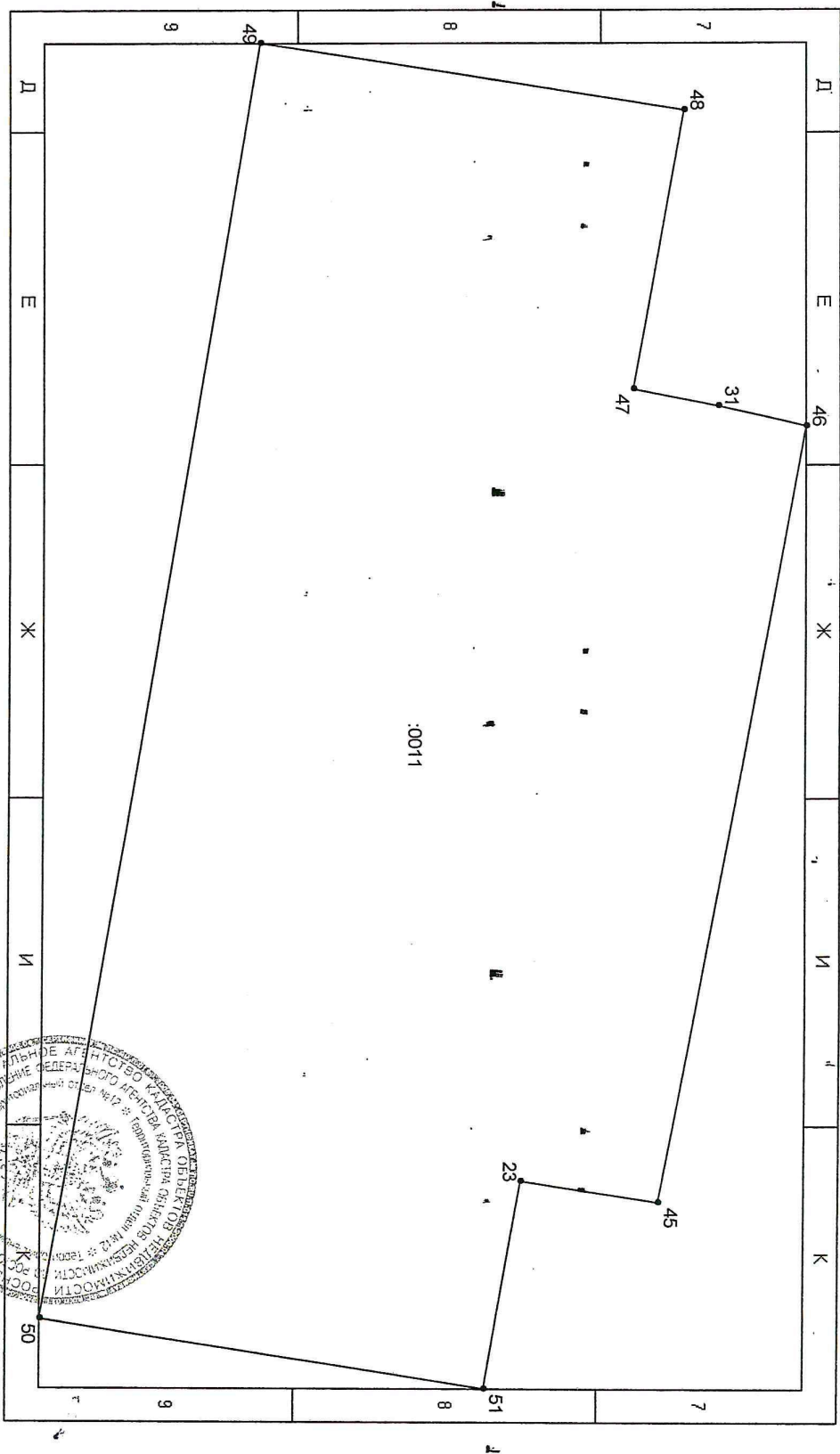
КАДАСТРОВЫЙ ПЛАН ЗЕМЕЛЬНОГО УЧАСТКА (выписка из государственного земельного кадастра)

В.2

1 Кадастровый номер 61:57:01 08 32:0011

2 Лист № 2

3 План (Чертеж, схема) границ земельного участка



4 Масштаб 1:441

Начальник Территориального отдела №12

Должность

М.П.

Подпись, дата

28.07.17

/Речко Ю. В./

Фамилия И.О.

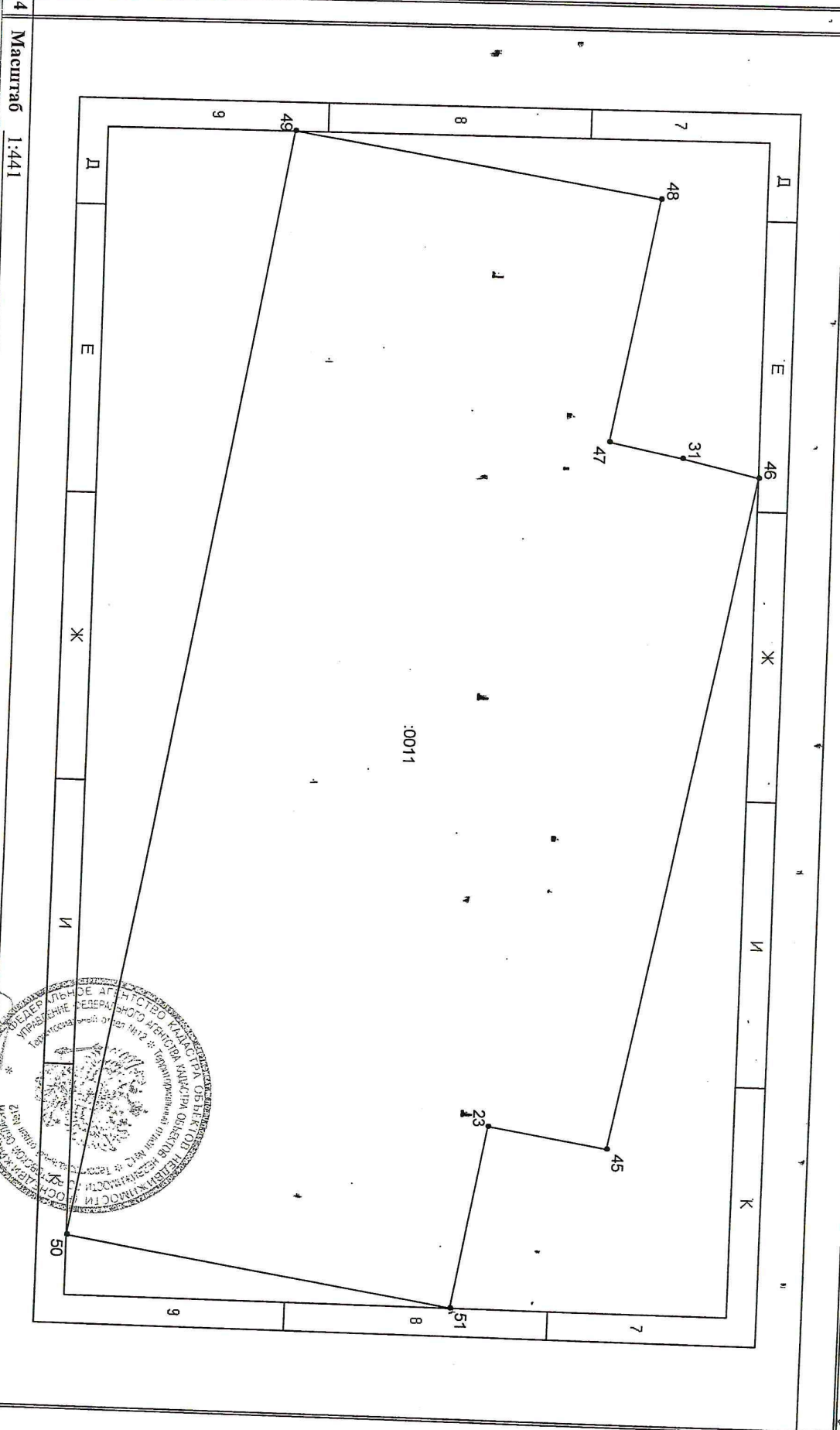
КАДАСТРОВЫЙ ПЛАН ЗЕМЕЛЬНОГО УЧАСТКА (выписка из государственного земельного кадастра)

1 Кадастровый номер 61:57:01 08 32:0011

3 План (чертеж, схема) границ земельного участка

2 Лист № 2

В.2



4 Масштаб 1:441

Начальник Территориального отдела №12

Должность

М.П. _____
подпись, дата

Лречко Ю. В./
Фамилия И.О.