

# АДМИНИСТРАЦИЯ РОСТОВСКОЙ ОБЛАСТИ

Министерство строительства, архитектуры и  
жилищно-коммунального хозяйства Ростовской области

Государственное унитарное предприятие технической инвентаризации РО

(Сальский филиал)

(наименование организации технической инвентаризации)

## ТЕХНИЧЕСКИЙ ПАСПОРТ

здания (строения)

Адрес (местоположение) объекта :

Субъект РФ (область)

Ростовская

Район (муниципальное образование)

Город (поселение)

Сальск

Улица (площадь, проспект, переулок) Невского, 1


Учетные данные:

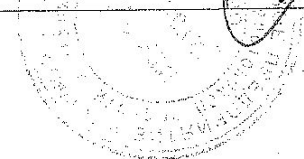
Номер	Организация технической инвентаризации(ОТИ)	ГУПТИ РО Сальский филиал					
	Инвентарный	12776					
	Реестровый ОТИ	60433000000:12776 07/A					
	Сводного реестра Ростовской области						
Кадастровый земельного участка							
		А	Б	В	Г	Д	Е

Дата обследования объекта учета « 4 » « сентября » 2007 г.

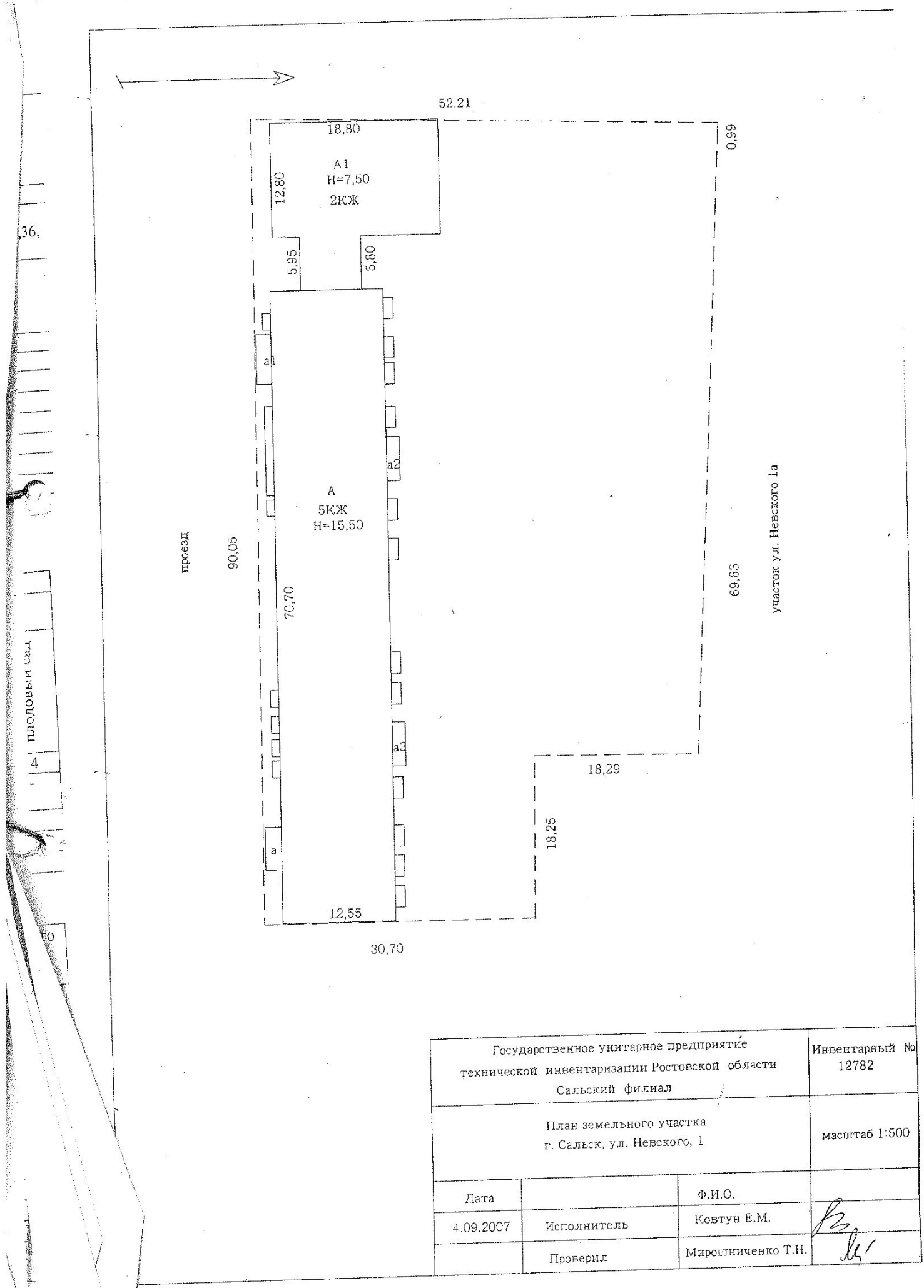
Особые отметки \_\_\_\_\_

Форма технического паспорта  
утверждена Приказом министерства  
строительства, архитектуры и  
жилищно-коммунального хозяйства  
Ростовской области  
от «23» июня 2003 г. № 60

Наименование организации технической инвентаризации	
Сальский филиал ГУПТИ РО	
Руководитель ФИО	Подпись
Дульский Н.Н.	







Государственное унитарное предприятие технической инвентаризации Ростовской области Сальский филиал			Инвентарный № 12782
План земельного участка г. Сальск, ул. Невского, 1			масштаб 1:500
Дата		Ф.И.О.	
4.09.2007	Исполнитель	Ковтун Е.М.	<i>[Signature]</i>
	Проверил	Мирошниченко Т.Н.	



